

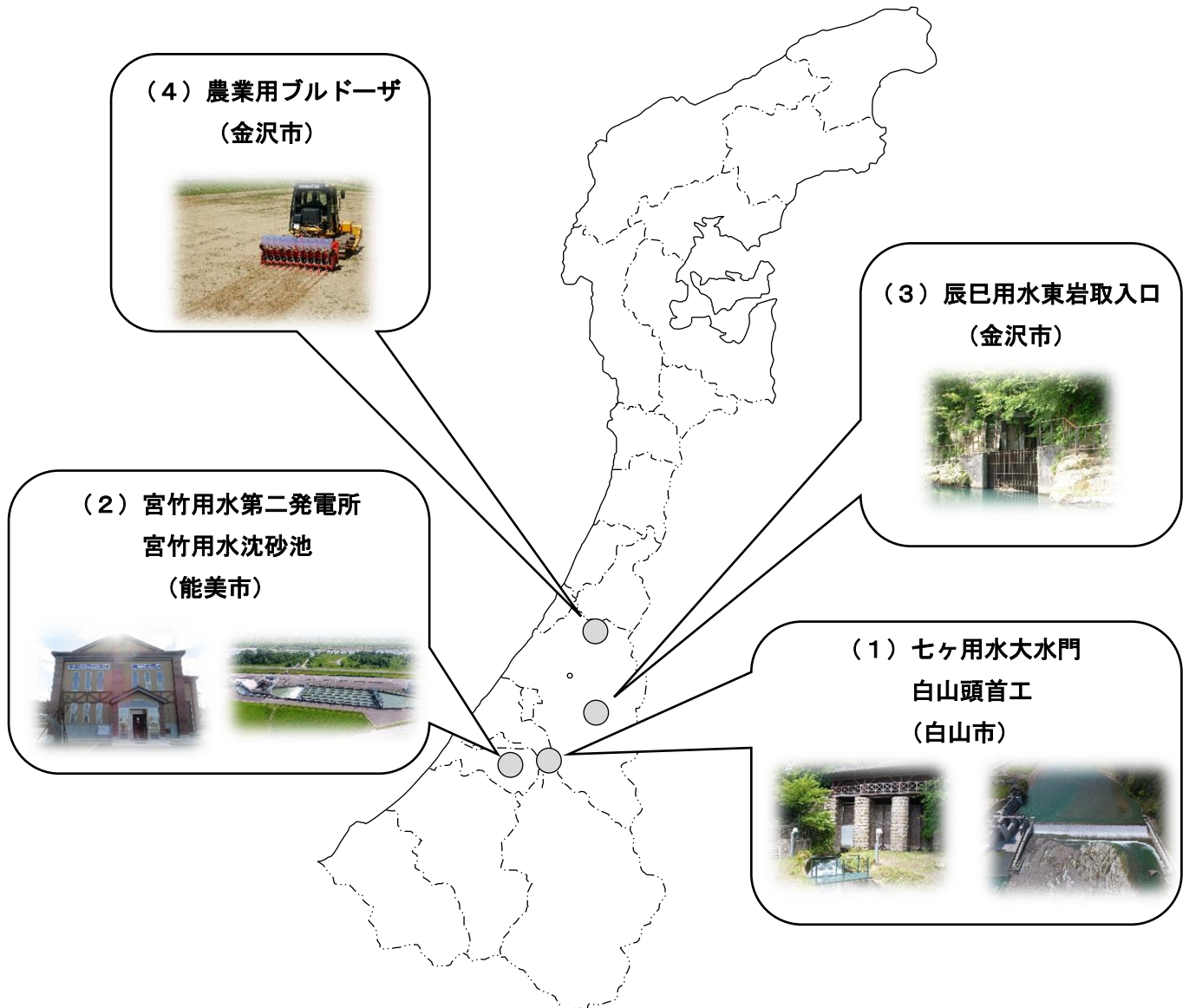
現地研修会

令和4年9月2日（金）9：00～17：00

大会主催側でバスを貸し切る従来の方法ではなく、各参加者で自家用車、レンタカー、タクシーなどを利用して参加する方式で行います。

各参加者が自由に現地研修できるように見学施設を用意しました。また、施設の概要等を説明する時間を設定しています。概ねの人数、訪問時間を把握したいため、見学希望の方は、大会参加申込みの際に参加希望施設のアンケートをお願いします。

現地研修会費は無料です。見学施設への移動は各自でお願いします。



見学施設

(1) 施設名：七ヶ用水大水門、白山頭首工

説明開始時刻：1回目 9:00、2回目 10:00、3回目 11:00

※資料配置時間は 9:00～16:45 です。



世界かんがい施設遺産「七ヶ用水大水門」



白山頭首工

場 所：石川県白山市白山町5 3-4 手取川七ヶ用水白山管理センター

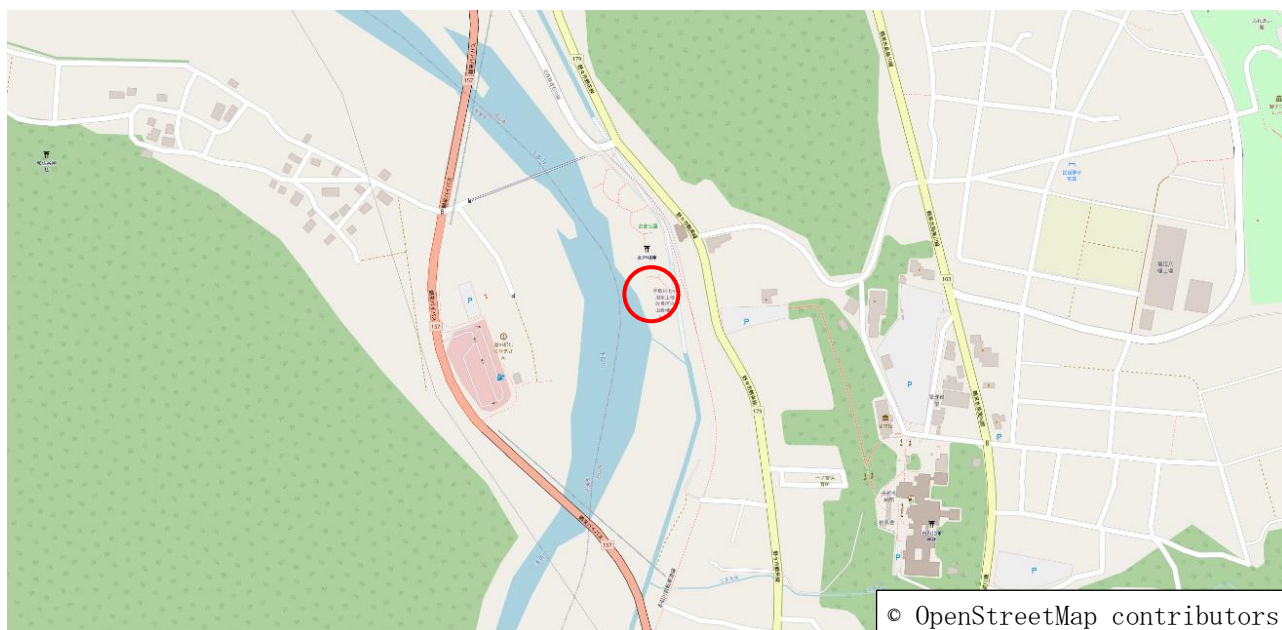
マップコード：41 076 068*08 (手取川七ヶ用水白山管理センター【七ヶ用水大水門】)

41 046 271*44 (白山頭首工)

緯度経度：36.43712972992034, 136.63263382699395 (手取川七ヶ用水白山管理センター【七ヶ用水大水門】)

36.43068824611529, 136.63054975053035 (白山頭首工)

【地図】



(2) 施設名：宮竹用水第二発電所（小水力発電所）、宮竹用水沈砂池

説明開始時刻：1回目 9:00、2回目 10:00、3回目 11:00

※宮竹用水第二発電所は、説明時間以外に見学することができません。

※資料配置時間は 9:00～16:45 です。



宮竹用水第二発電所



宮竹用水沈砂池

場 所：石川県能美市宮竹町 6 5 番地 1 手取川宮竹用水土地改良区事務所

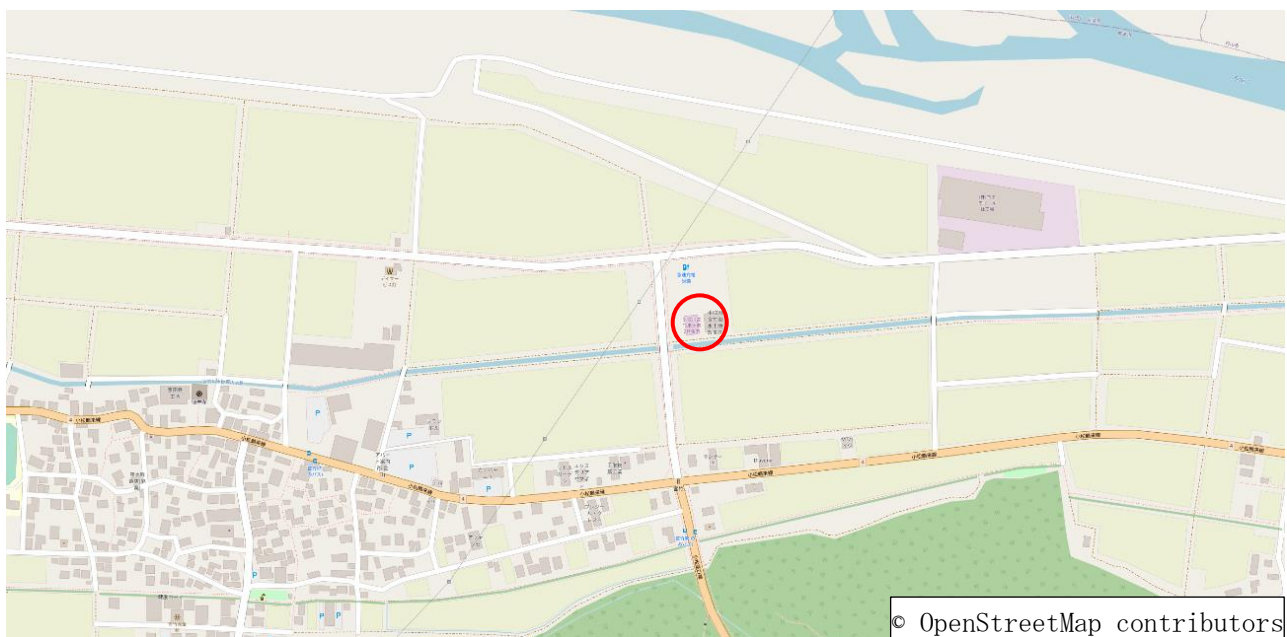
マップコード：41 131 229*24（宮竹用水第二発電所）

41 104 840*47（宮竹用水沈砂池）

緯度経度：36.45530974083141, 136.5940422020747（宮竹用水第二発電所）

36.45281277677267, 136.61383553188972（宮竹用水沈砂池）

【地図】



(3) 施設名：辰巳用水東岩取入口

説明開始時刻：1回目 11:30、2回目 13:30、3回目 14:30

※資料配置時間は 10:00～15:30 です。



辰巳用水東岩取入口



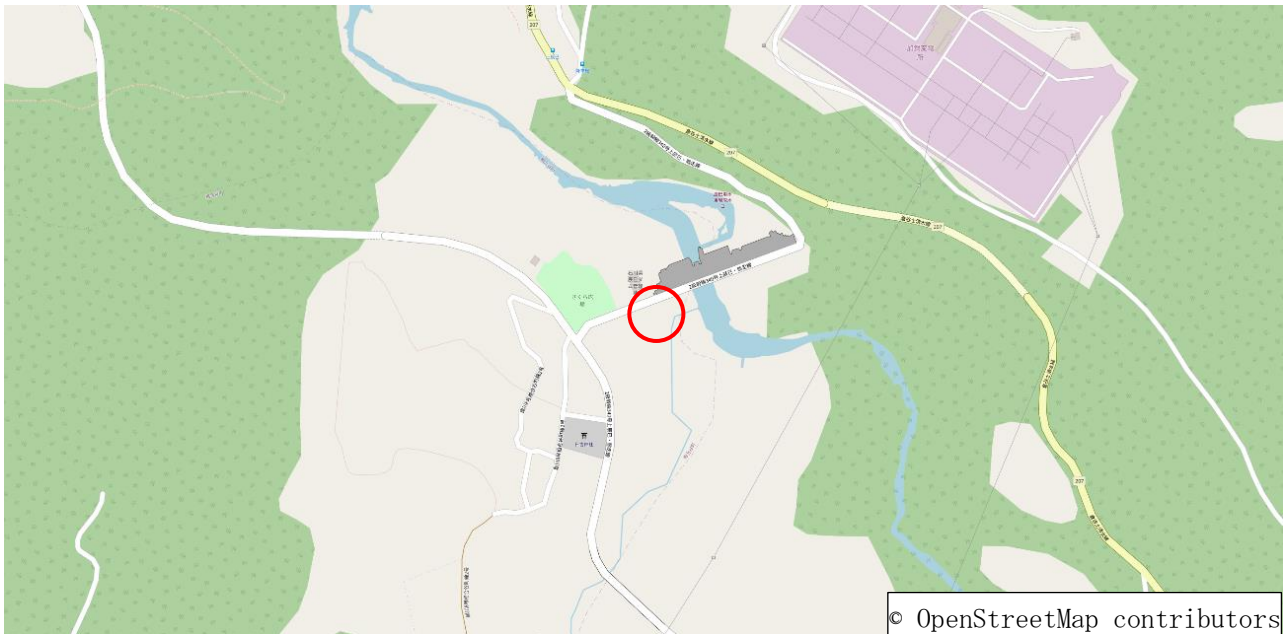
兼六園を流れる辰巳用水

場 所：石川県金沢市相合谷町 辰巳ダム 駐車場

マップコード：41 295 357*60 (辰巳ダム駐車場)

緯度経度：36.49765595263263, 136.71250966756364

【地図】



(4) 施設名：農業用ブルドーザ（ICT ブル） 展示等

説明開始時刻：1 回目 11:30、2 回目 13:30、3 回目 14:30

※説明時間以外に見学することができません。資料は説明時間のみ配布します。

※降雨等により、実演に替え動画の視聴になる場合があります。



農業用ブルドーザ 直播作業



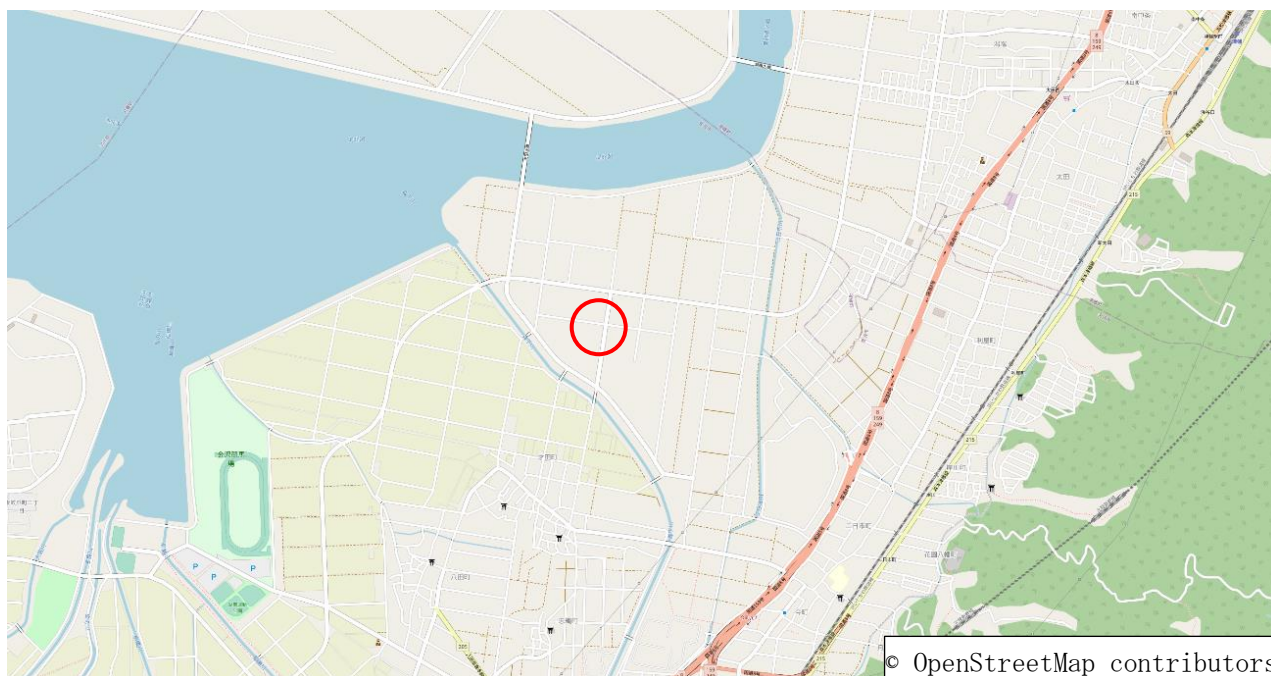
農業用ブルドーザによる均平作業

場 所：石川県金沢市才田町戊 2 9 5-1 石川県農林総合研究センター

マップコード：41 803 768*84

緯度経度：36.64354638585109, 136.69383344369425

【地図】



★現地研修会参加時の緊急連絡先

Tel：076-227-7486 E-mail:moritake@ishikawa-pu.ac.jp（石川県立大学 森）

（現地研修会当日の問い合わせについては、こちらへお願いします。）